

14876 ๒๗

วิทยุในราชการทหาร

1050
 ๑๑๑.๑๒๑.๑๒๑
 วันที่ ๑๓/๙/๐๖ กท.๑๒
 วันที่ ๑๓/๙/๐๖ กท.๑๒
 ๐.๒๒

จาก ทภ.๓/สปก.ทภ.๓
 ถึง ผู้รับปฏิบัติ พล.ร.๔ , พล.ม.๑ , พล.พัฒนา ๓ , บชร.๓ , มทบ.๓๑ , มทบ.๓๒ , มทบ.๓๓ ,
 รพ.ค่ายสมเด็จพระนเรศวรมหาราช , กรม ทพ.๓๑ , กรม ทพ.๓๒ , กรม ทพ.๓๕ ,
 กรม ทพ.๓๖ , ส.พัน.๒๓ , กกต.ผาเมือง , สุขย.ทภ.๓
 ผู้รับทราบ ร.๔ , ร.๗ , ร.๑๗ , ม.๒ , ม.๓ , ป.๔ , ป.๒๑ , ช.๓ , จทบ.พ.ถ. , จทบ.อ.ต. ,
 จทบ.น.น. , จทบ.พ.ย. , จทบ.ช.ร. , จทบ.พ.ช. , จทบ.ค.ก. , กกล.นเรศวร ,


ณ วันที่ ๑๓/๙/๐๖
 ๑๒๐๖
 วันที่ ๑๓ ก.ย.๐๖


๑. ชุดพัฒนาระบบภูมิสารสนเทศ กกต.นเรศวร/นท.๔ แจงให้บริการข้อมูลระบบภูมิสารสนเทศ (เพิ่มเติม) ที่หน่วยได้จัดทำขึ้นเพื่อเป็นประโยชน์ในการใช้ข้อมูล โดยครอบคลุมพื้นที่ ๔ จศต. (จว.สงขลา, จว.ยะลา, จว.ปัตตานี และ จว.นราธิวาส) และเพื่อเพิ่มประสิทธิภาพในการปฏิบัติงานของ WAR ROOM โดยฐานข้อมูลดังกล่าวบรรจุใน DVD-ROM จำนวน ๑ แผ่น ซึ่งประกอบด้วย

- ๑.๑ แผนที่มาตราส่วน ๑:๕๐,๐๐๐ ระวัง L ๗๐๑๘ ครอบคลุมพื้นที่ ๔ จศต. (จว.สงขลา, จว.ยะลา, จว.ปัตตานี และ จว.นราธิวาส) จำนวน ๕๐ ระวัง
- ๑.๒ โปรแกรม Free ware GIS (TNT atlas) พร้อมคู่มือการใช้งาน

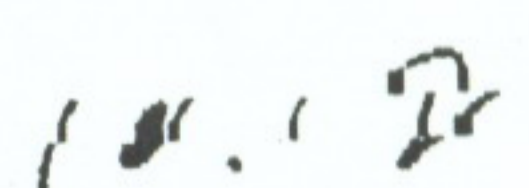
๒. ตามข้อ ๑ หากหน่วยใดที่มีความประสงค์ที่จะขอรับบริการ ให้กรอกแบบฟอร์มขอรับบริการ และส่งไปให้ ผอ. กกล.นเรศวร (การพัฒนาระบบภูมิสารสนเทศ กกต.นเรศวร) พร้อมแนบแผ่น DVD-ROM จำนวน ๑ แผ่น โดยสามารถดาวน์โหลดแบบฟอร์มได้ที่ WWW.GEOZIGZAG.COM ในหัวข้อ " การสนับสนุนข้อมูลภูมิสารสนเทศ "

๓. จึงแจ้งมาเพื่อทราบและพิจารณาใช้ประโยชน์ต่อไป

เรียน ผอ.กท.๑๒
 -คุณาทรช
 น.ต. 
 น.๒๖๓๑๒๑๔
 ๑๓ ก.ย. ๐๖

ผู้เขียนข่าว
 พ.ท. 
 ๑๑๑.๑๒๑.๑๒๑
 ๑๑๑.๑๒๑.๑๒๑

หน่วย ๑ สปก.ทภ.๓
 โทร.ทศท. ๐-๕๕๒๔-๒๘๕๗
 กท.ทหาร ๓๐๑๒๑๒๑
 ทบ. ๗๓๓๒๓

จัดบรรจุเป็นข้อราชการ
 พ.อ. 
 นายทหารอนุมัติข่าว